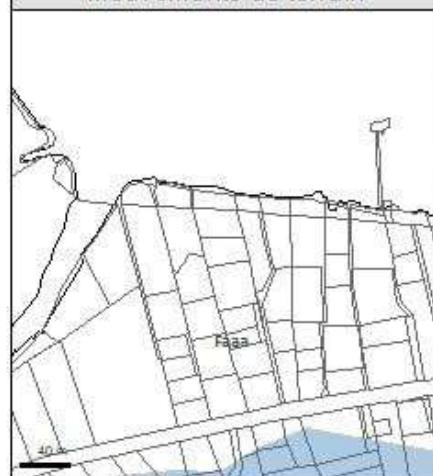
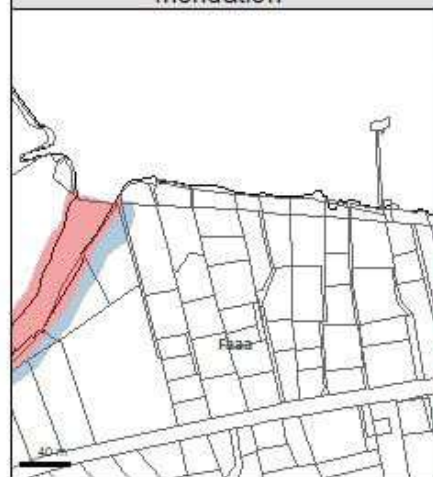


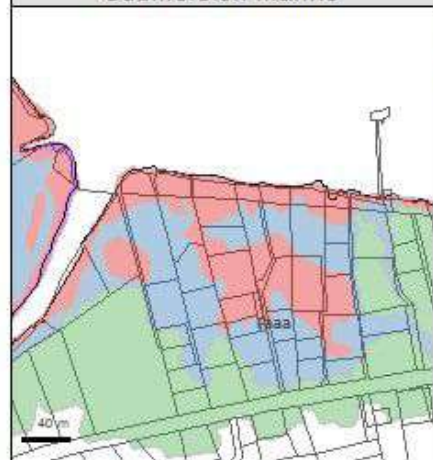
Mouvements de terrain



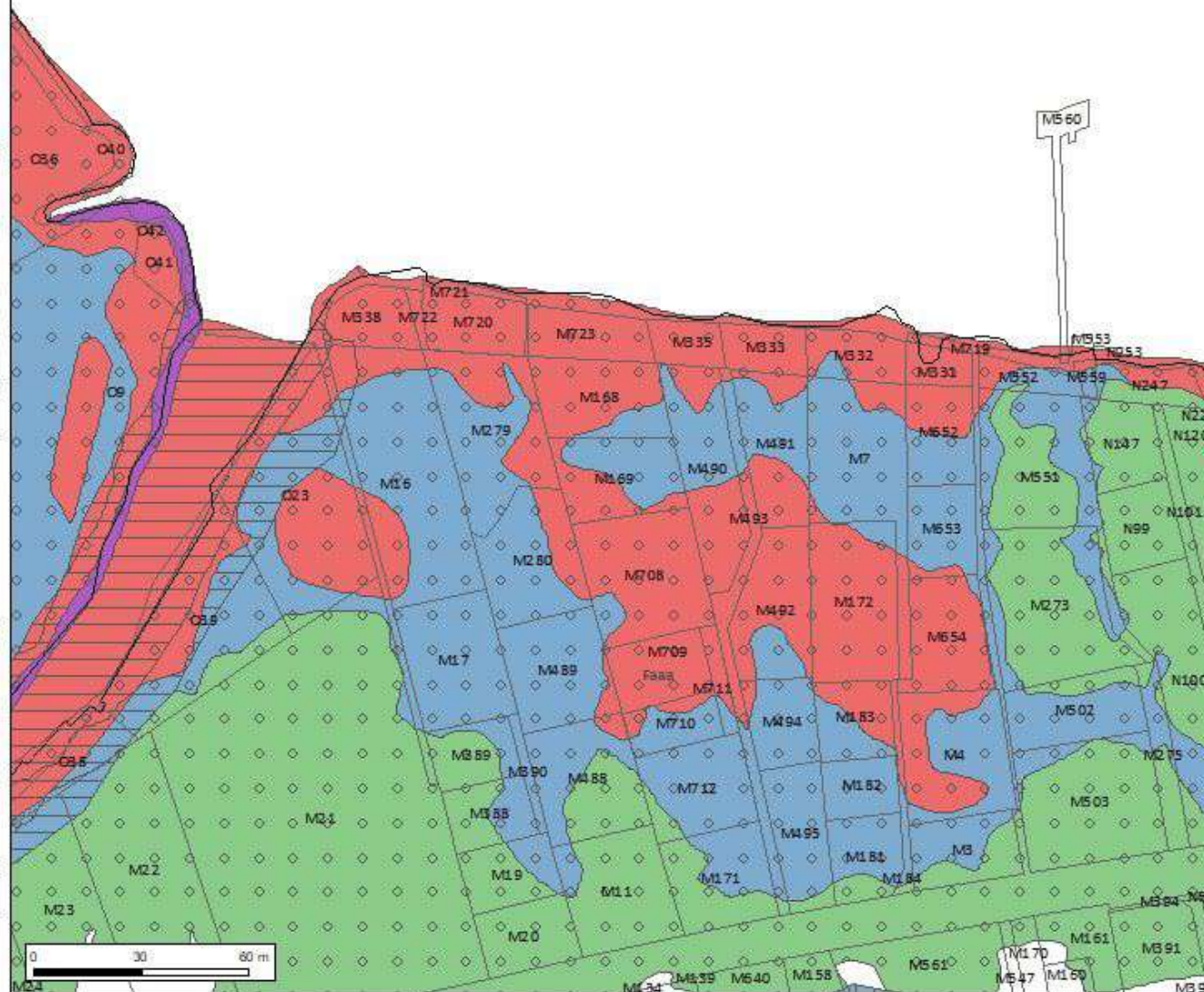
Inondation



Submersion marine



Cartographie Réglementaire



MOUVEMENTS DE TERRAIN

Risque FORT

Inconstructible sauf si une étude technique atteste que le projet assure la sécurité des biens et des personnes.

Risque MOYEN

Constructible en tenant compte des recommandations du règlement. Une étude technique peut être demandée.

Risque FAIBLE

Constructible avec recommandations.

INONDATION

Risque FORT

Inconstructible sauf si une étude technique atteste que le projet assure la sécurité des biens et des personnes.

Risque MOYEN

Constructible avec obligation d'une cote plancher > 1m / terrain naturel et recommandation sur pilotis.

Risque FAIBLE

Constructible avec recommandations.

SUBMERSION MARINE : Houle

Risque MAJEUR

Inconstructible

Risque FORT

Inconstructible sauf si une étude technique atteste que le projet assure la sécurité des biens et des personnes.

Risque MOYEN

Constructible avec recommandation de construire sur pilotis à une hauteur libre d'au moins 1 m au-dessus du terrain naturel.

Risque FAIBLE

Constructible avec recommandations

Note de Renseignements Atlas des Aléas naturels de Faa'a



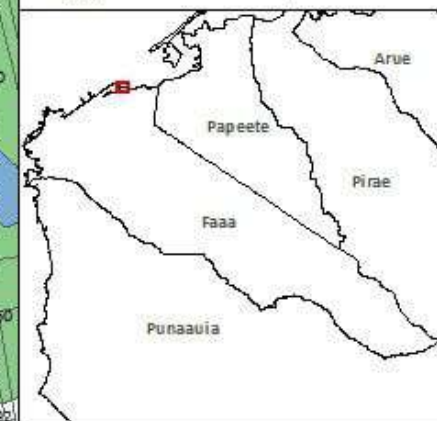
Direction de la Construction
et de l'Aménagement
Cellule Etudes et Conseils
en Aménagement

Niveaux de Risques

- Majeur
- Fort
- Moyen
- Faible
- Nul à Faible



- Submersion marine
- Inondation
- Mouvements de terrain
- ★ Evénements risques naturels



Dossier N° :

Nom agent :

Date : / /

Commune :

Section :

N° Parcelle :